

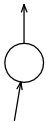
KATASTR
ČÍSLO PARCELY
POVRCH ÚZEMÍ
VZDÁLENOST ŠACHET

k.ú. UHERSKÝ BROD	
6457/23	1398/3
ASFALT	NEZP. POVRCH
11.50	

NÁZVY ŠACHET

ŠD2

ŠŠ-RN-2

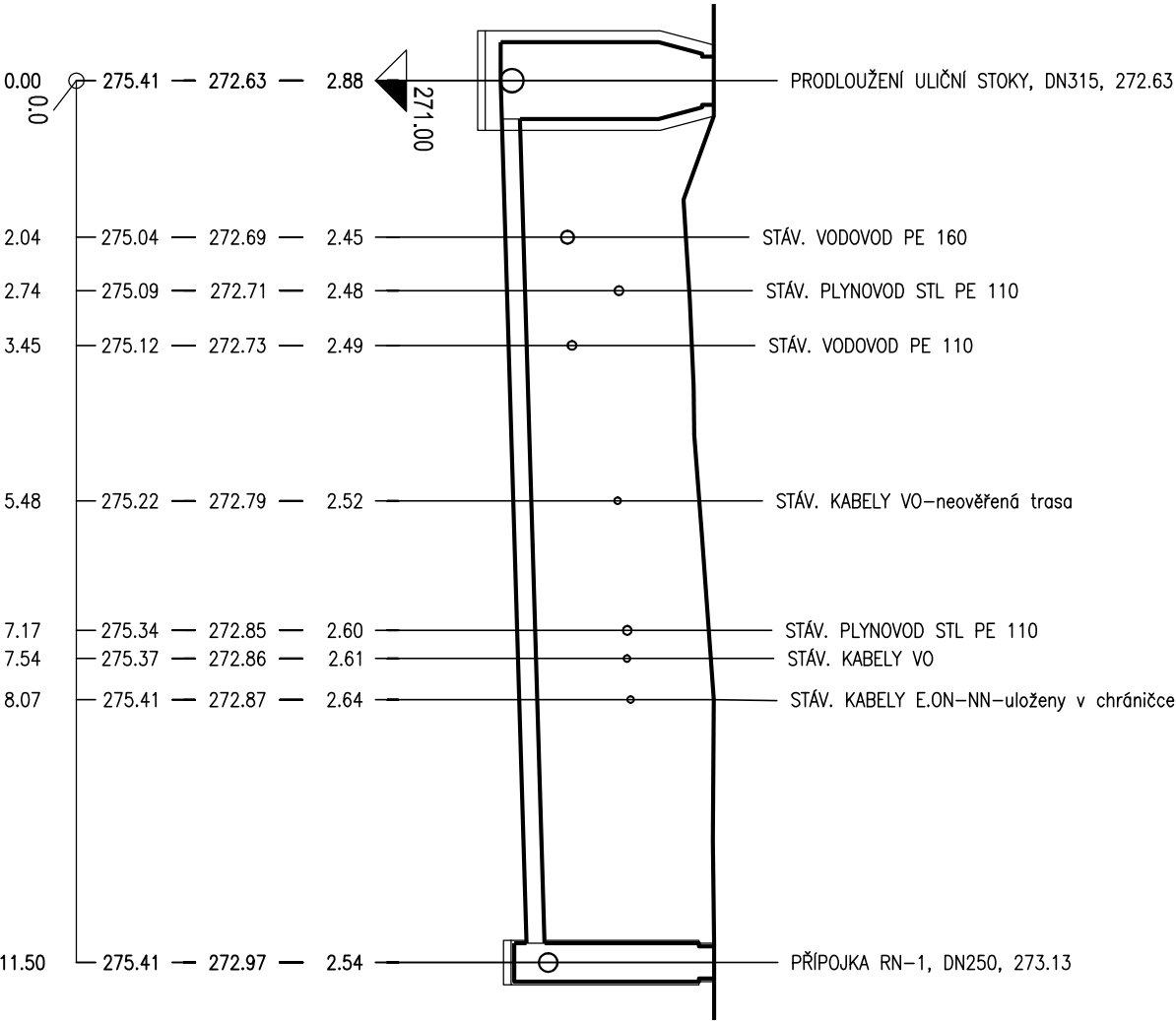


PODÉLNÝ PROFIL PŘÍPOJKY DEŠŤ. KANALIZACE

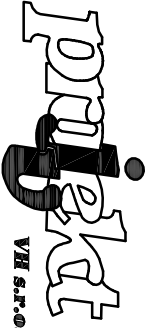
MĚŘÍTKO:1:100/100

HLOUBKA DNA VÝKOPU
KÓTA DNA POTRUBÍ
KÓTA TERÉNU
STANIČENÍ [m]

DN [mm]-MATERIÁL-DĚLKA [m]
SKLON [promile]-DĚLKA [m]
KAPACITNÍ PRŮTOK [l/s]-RYCHLOST [m/s]
NÁVRH. PRŮTOK [l/s]/ RYCHLOST [m/s]



250-POLYPROPYLEN SN 10-11.50
30.0-11.50
167.0-5.45
120.0-1.70



J.V. PROJEKT V.H. s.r.o.
Kosmáková 1050/49
615 00 Brno
www.jvprojektv.h.cz

Vedoucí projektu:	Ing. Ondřej BÍZEK		Schválil(a):	Ing. Jiří VÍTEK	Paré:
	Vypracoval(a):	Gabriela NOSKOVÁ			

Stavebník: Město Uherský Brod
Masarykovo nám. 100, 688 01 Uherský Brod

Číslo zakázky:	18 699
----------------	--------

Akce:

Hospodaření se srážkovými vodami

ZŠ Na Výsluní č.p. 2047

S002 - Přípojka dešťové kanalizace

Příloha:

PODÉLNÝ PROFIL PŘÍPOJKY DEŠŤOVÉ KANALIZACE

Slupen PD:	DUR
Datum:	07/2018
Měřítko:	1:100
Číslo přílohy:	D.2.1